

Informação Geral

Identificação da Análise

Referência da Proposta Proposta_ GG54_v1§2016

Referência 2016/300.10.005/451

Âmbito do Procedimento Total

Estado Proposta Qualificada

Fornecedor



Geoglobal - Sistemas De Informação Geograficas, Ld

PORTUGAL, Lisboa
NIF: 504654012

Responsável Luis Cabral

Propostas

Nome do Envelope	Estado	Estado	Data e Hora do Recibo	Estado da aceitação
Proposta	Dentro do prazo	Aberto	3 Dias atrás (04-11-2016 14:03:37(UTC) Dublin, Edinburgh, Lisbon, London)	Recebida:

Questionário

1 Questionário

1.1 Articulado da Consulta (Os valores indicados não incluem o IVA)

					Total Preço de Referência		Preço Total	
					0,00		49.000,00	
Cód. Artigo	Referência Interna	Descrição	Qt	Unidade	Preço de Referência	Preço Unitário	Total Preço de Referência	Preço Total
1	Proposta_ GG54_v1§20	Execução de Cartografia Numérica Topográfica à Escala 1:2000 do Município de Sines	1,00	VG		49.000,00	0,00	49.000,00

2 Formulário Principal

2.1 Dados gerais da proposta

2.1.1 Identificação do concorrente ou membros do agrupamento concorrente



Geoglobal - Sistemas De Informação Geograficas, Ld

PORTUGAL, Lisboa
★★★★★

0Recomendações



2.1.2 Prazo de execução dos trabalhos / obra

210 Dia

2.1.3 Código da Proposta (Esta inserção deverá estar de acordo com o Anexo II da Lei nº 96/2015)

0.0

2.1.4 Valor total da proposta (Os valores indicados não incluem o IVA)

49.000,00 Euro











2.1.5 Distribuição do valor total da proposta pelos membros do agrupamento concorrente (Os valores indicados não incluem o IVA)

Entidade	Percentagem de Participação (%)	Valor
<div><div></div><div>Geoglobal - Sistemas De Informação Geograficas, Ld 0Recomendações</div><div>PORTUGAL, Lisboa ★★★★★</div></div>	100	49.000,00 Euro

2.2 Confirmo que os dados acima estão corretos e refletem o conteúdo da minha proposta.

Anexos

Anexos

#	Descrição			Assinado	Solicitação de Confidencialidade?
 5	A_Anexo_I_Geoglobal-signed.pdf	Abrir	Detalhe	Assinado por "GEOGLOBAL 04-11-2016 14:02 em (UTC) utilizando DigitalSign Qualified CA - G2 (Valid)	Não
	Formulário Principal (PDF)	Abrir	Detalhe	Assinado por "GEOGLOBAL 04-11-2016 14:01 em (UTC) utilizando DigitalSign Qualified CA - G2 (Valid)	Editar Formulário Principal Não
	Questionário (PDF)	Abrir	Detalhe	Assinado por "GEOGLOBAL 04-11-2016 14:01 em (UTC) utilizando DigitalSign Qualified CA - G2 (Valid)	Não
	B_Constituição_da_equipa-signed.pdf	Abrir	Detalhe	Assinado por "GEOGLOBAL 04-11-2016 14:02 em (UTC) utilizando DigitalSign Qualified CA - G2 (Valid)	Não
	C_Lista_de_trabalhos_da_mesma_natureza-signed.pdf	Abrir	Detalhe	Assinado por "GEOGLOBAL 04-11-2016 14:02 em (UTC) utilizando DigitalSign Qualified CA - G2 (Valid)	Não
	D-E_Programa_de_Trabalhos_Metodologia-signed.pdf	Abrir	Detalhe	Assinado por "GEOGLOBAL 04-11-2016 14:02 em (UTC) utilizando DigitalSign Qualified CA - G2 (Valid)	Não
	F_Cronograma_de_Trabalhos_Geoglobal-signed.pdf	Abrir	Detalhe	Assinado por "GEOGLOBAL 04-11-2016 14:02 em (UTC) utilizando DigitalSign Qualified CA - G2 (Valid)	Não
	G_Proposta_de_Preço-signed.pdf	Abrir	Detalhe	Assinado por "GEOGLOBAL 04-11-2016 14:02 em (UTC) utilizando DigitalSign Qualified CA - G2 (Valid)	Não
	I_Identificação_de_condicionantes-signed.pdf	Abrir	Detalhe	Assinado por "GEOGLOBAL 04-11-2016 14:02 em (UTC) utilizando DigitalSign Qualified CA - G2 (Valid)	Não
	J_Referencia_Aspetos_Concorrente-signed.pdf	Abrir	Detalhe	Assinado por "GEOGLOBAL 04-11-2016 14:02 em (UTC) utilizando DigitalSign Qualified CA - G2 (Valid)	Não

Notas

Modelo de Avaliação

Avaliação de Propostas

Ainda não foi criada nenhuma avaliação

Avaliação de Fornecedores

Avaliação de Fornecedores:[Avaliação](#)

